



kythera hiking
and antikythera

M11

Καψάλι - Λιβάδι



8.2 km



3 h



2/5



Όχι

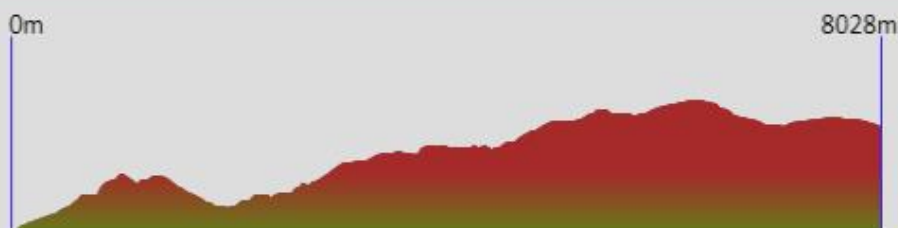


www.kytherahiking.com

Σημείο Εκκίνησης: Ο μώλος του Καψαλιού / Το ξενοδοχείο "Ελένη" στο Λιβάδι

Κύρια Αξιοθέατα: Καψάλι, πέτρινο μονοπάτι της Κάπαινας, Σπήλαιο Αγίας Σοφία Καλάμου, Άι-Γιάννης στις Αγριολιές

Σύνδεση με άλλα μονοπάτια: M01, M11A, M15



Symbol	
Ascent	556 μ
Descent	-293 μ
Min height	0 μ
Max height	330 μ







kythera hiking
and antikythera

M11

Καψάλι - Λιβάδι

Από το γραφικό κόλπο του Καψαλιού, μπορεί κανείς να φτάσει μέσω μιας μεγάλης αλλά συναρπαστικής διαδρομής στο Λιβάδι. Ξεκινώντας από τον μώλο του Καψαλιού, η διαδρομή χρησιμοποιεί το ξακουστό μονοπάτι της Κάπαινας, ή «Ατραπού τσι Κάπαινας» όπως το λένε οι παλιοί. Το μονοπάτι αυτό που είναι σκαρφαλωμένο στο γκρεμό πάνω από το Καψάλι οδηγεί στο οικισμό Σπηλίες. Από εκεί κατηφορίζουμε μέχρι τη ρεματιά και το σπήλαιο της Αγίας Σοφίας του Καλάμου, όπου βρέθηκαν τα παλαιότερα αρχαιολογικά ευρήματα των Κυθήρων, από το 4000 π.Χ. Μετά από ένα διάλλειμα στη δροσερή σκιά του Σπηλαίου (το οποίο χρειάζεται απαραίτητως φακό), το μονοπάτι ανεβαίνει από ένα δύσκολο σημείο το οποίο χρειάζεται ιδιαίτερη προσοχή.

-  Πάρτε μαζί σας ένα δυνατό φακό, ώστε να μπορέσετε να εξερευνήσετε (με ιδιαίτερη προσοχή) το σπήλαιο της Αγίας Σοφίας στον Κάλαμο.
-  Μπορείτε να συνδυάσετε το μονοπάτι αυτό με το μονοπάτι M15 που ξεκινάει από τα Λουραντιάνικα.



**Το Kythera Hiking είναι ένα πρόγραμμα του
ΚΥΘΗΡΑΙΚΟΥ ΙΔΡΥΜΑΤΟΣ ΠΟΛΙΤΙΣΜΟΥ ΚΑΙ ΑΝΑΠΤΥΞΗΣ**