



kythera hiking  
and antikythera

# M15

## Λουραντιάνικα - Καψάλι



4.7 km



2 h



1/5



Όχι

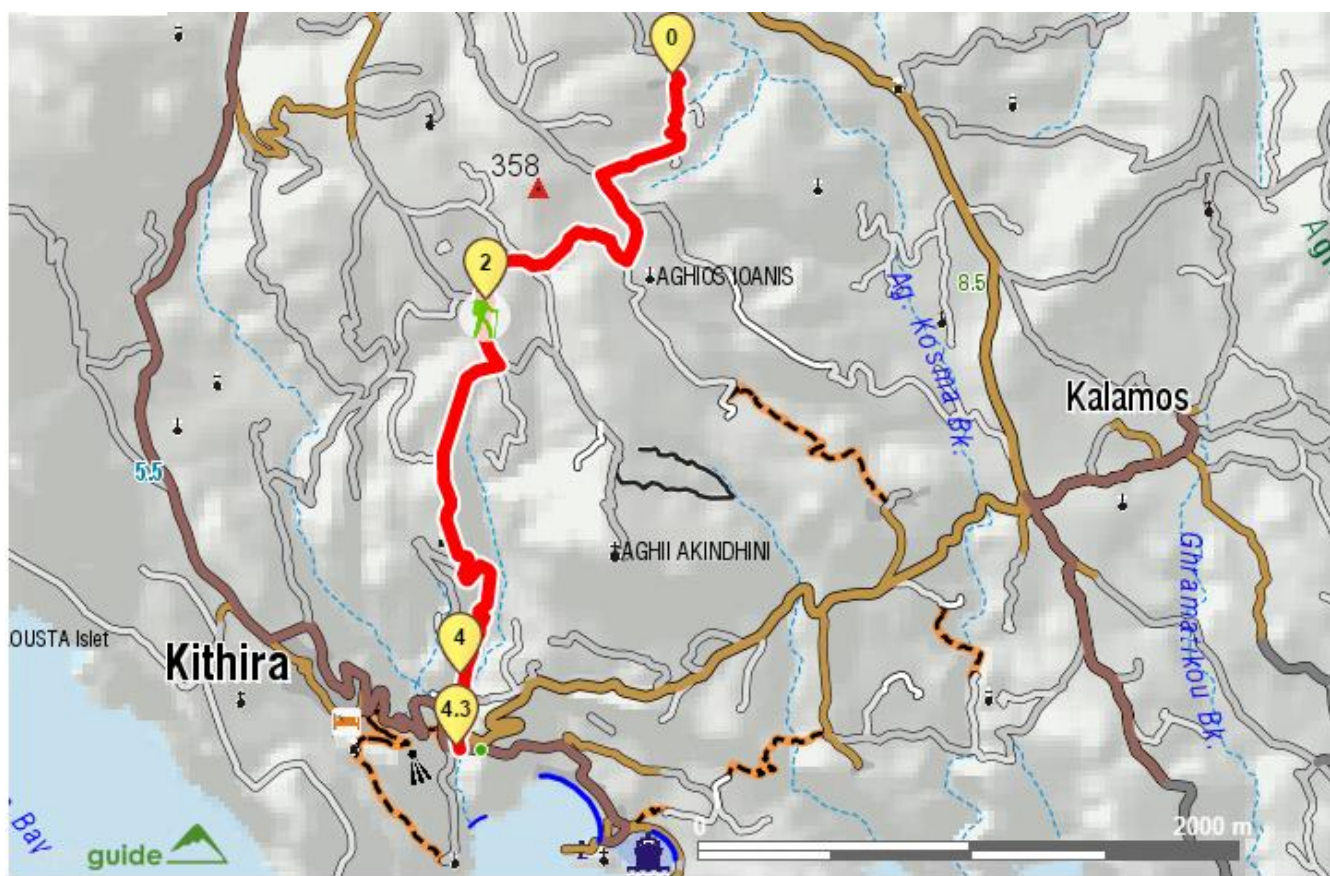


[www.kytherahiking.com](http://www.kytherahiking.com)

**Σημείο Εκκίνησης:** Εκκλησία Αγίου Γιώργη στα Λουραντιάνικα, Αγγλική Γέφυρα Καψαλιού

**Κύρια Αξιοθέατα:** Κυπαρισσόδασος Λουραντιάνικων, Φυροί (κόκκινη γη), Άι-Γιάννης στις Αγριολιές, Καψάλι

**Σύνδεση με άλλα μονοπάτια:** M01, M11, M11A



Symbol	
Ascent	136 μ
Descent	-344 μ
Min height	31 μ
Max height	309 μ




**kythera hiking**  
and antikythera


# M15

## Λουραντιάνικα - Καψάλι

Το μονοπάτι από τα Λουραντιάνικα στο Καψάλι είναι μια όμορφη αγροτική διαδρομή με εξαιρετική θέα. Ξεκινάει από την εκκλησία του Αγίου Γεωργίου, κτισμένη στα τέλη του 16<sup>ο</sup> αιώνα. Ακριβώς έξω από το χωριό, βρίσκεται ένα πανέμορφο κυπαρισσόδασος. Καθώς περπατάμε κάτω από τη σκιά των κυπαρισσιών, βλέπουμε νερά να τρέχουν, πατάμε σε скаλοπάτια από ρίζες δέντρων, και ξεκουραζόμαστε στα σημεία ανάπαυσης που έχει φτιάξει με μεράκι ο Μαθιός – ο εμπνευστής της διαδρομής αυτής!

Αφήνοντας το κυπαρισσόδασος, η διαδρομή ανηφορίζει προς το γραφικό εκκλησάκι του Άι-Γιάννη στις Αγριολιές, απ' όπου η θέα προς τα ανατολικά των Κυθήρων είναι εκπληκτική. Από το σημείο αυτό, η διαδρομή αρχίζει να κατηφορίζει ομαλά προς το Καψάλι διασχίζοντας τους ελαιώνες στο Φυρόι (=κόκκινη γη). Όποιος θέλει, μπορεί να ακολουθήσει μια παράκαμψη προς τους Αγίους Ακινδύνους, στην κορυφή του βουνού, με πανοραμική θέα προς όλο το νησί. Βαδίζοντας προς το Καψάλι, αγναντεύουμε συνεχώς τη Χώρα και το Κάστρο.

 Στην αρχή του μονοπατιού, στα Λουραντιάνικα, υπάρχει ένα όμορφο Κυπαρισσόδασος, που προσφέρεται για μια μικρή απογευματινή βόλτα ή ένα πικ-νικ!



**Το Kythera Hiking είναι ένα πρόγραμμα του  
ΚΥΘΗΡΑΙΚΟΥ ΙΔΡΥΜΑΤΟΣ ΠΟΛΙΤΙΣΜΟΥ ΚΑΙ ΑΝΑΠΤΥΞΗΣ**